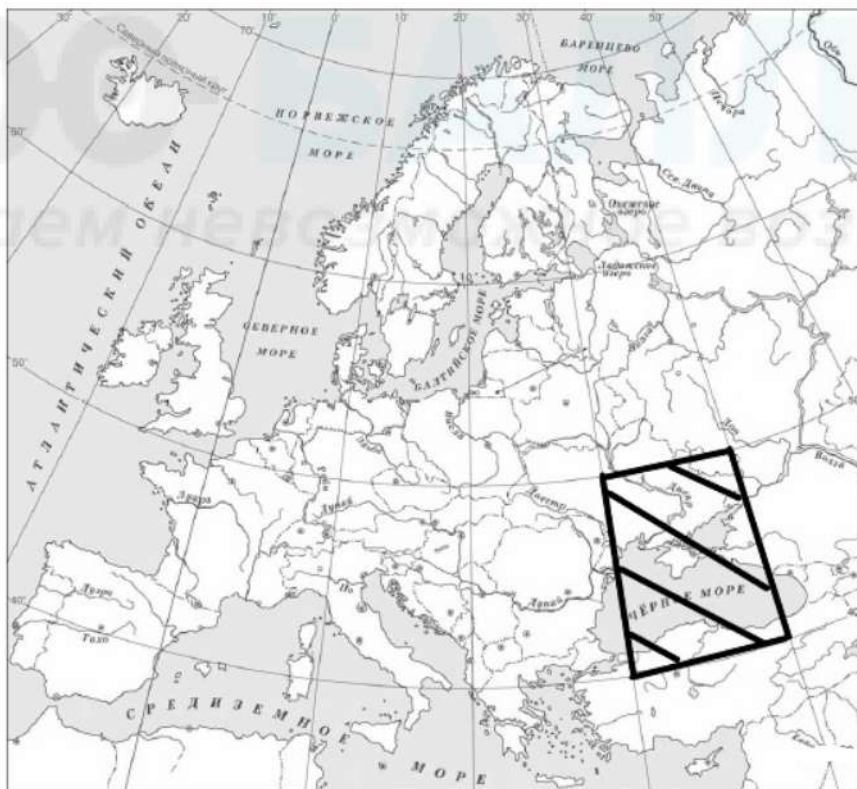


Модель 2

1. Заштрихуйте на контурной карте один четырёхугольник, образованный градусной сеткой, в котором располагалось Крымское ханство.



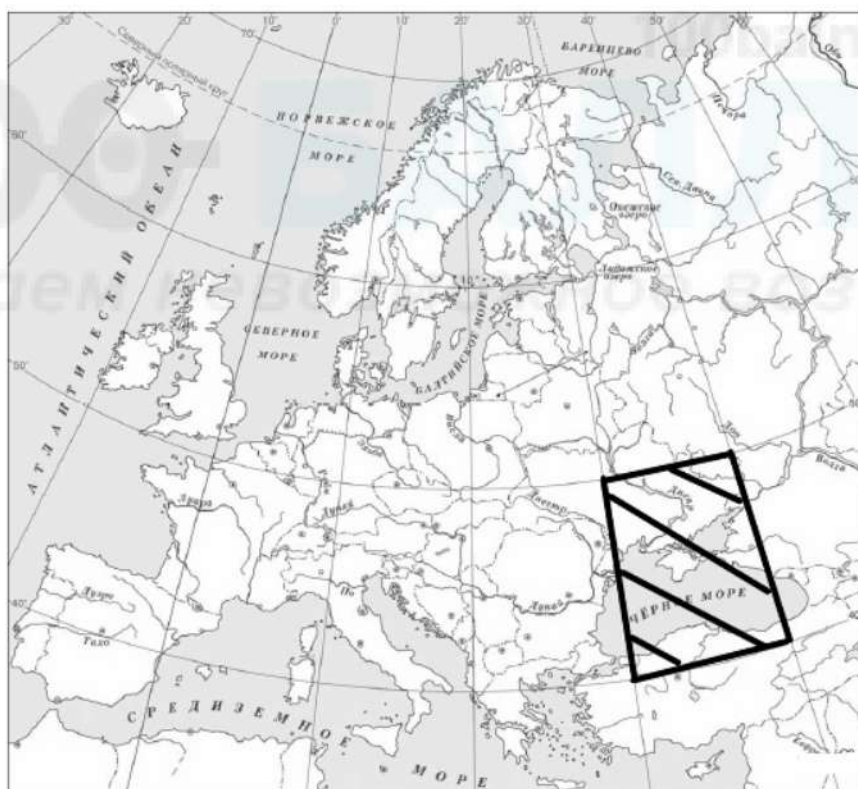
Пояснение.



3. Заштрихуйте на контурной карте один четырёхугольник, образованный градусной сеткой, в котором преимущественно располагались кочевья печенегов с конца IX века до 1036 года.



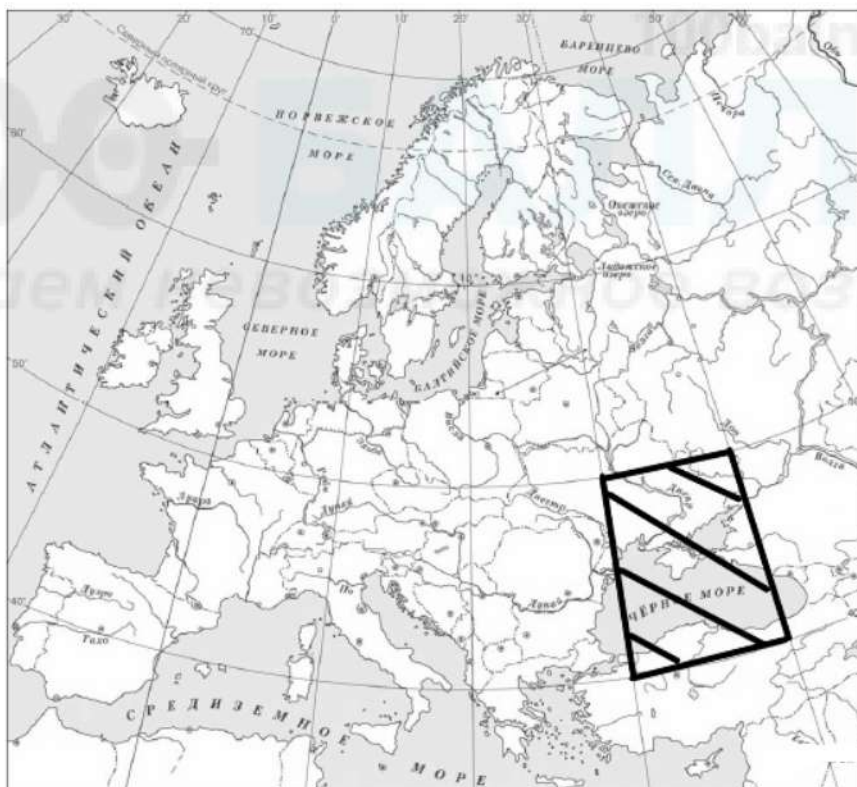
Пояснение.



4. Заштрихуйте на контурной карте один четырёхугольник, образованный градусной сеткой, в котором располагалось место битвы на Калке в 1223 г.



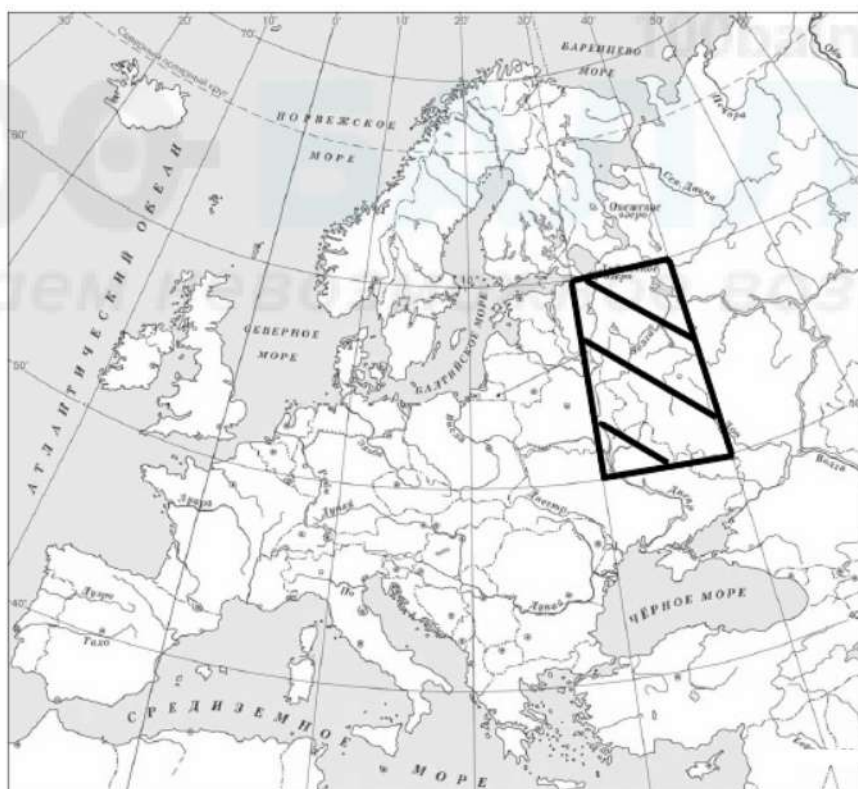
Пояснение.



5. Заштрихуйте на контурной карте один четырёхугольник, образованный градусной сеткой, в котором располагалась столица Киевского княжества.



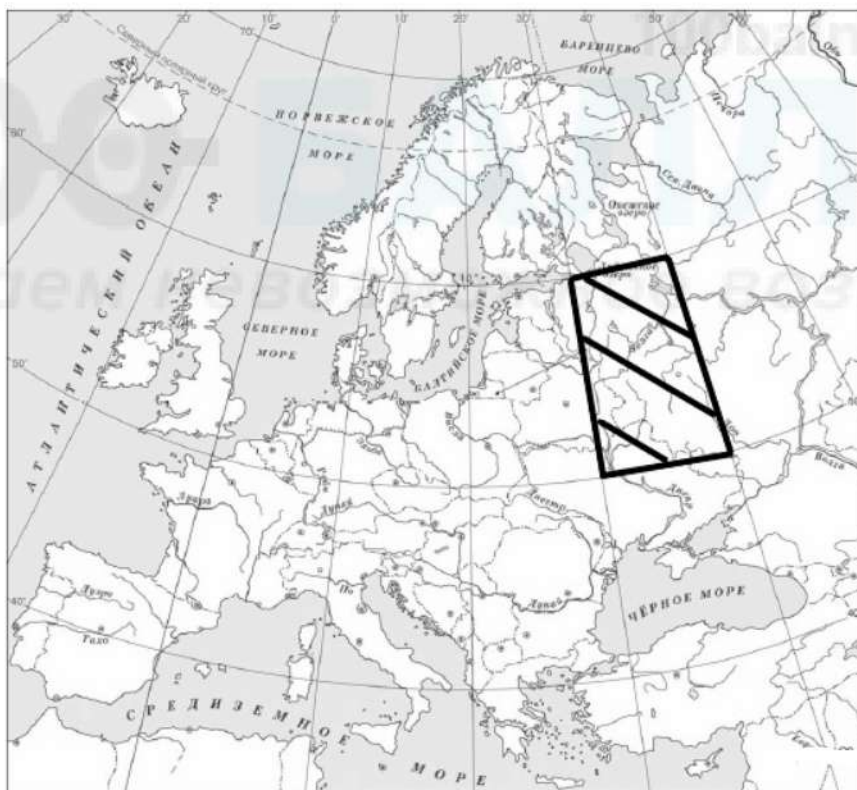
Пояснение.



6. Заштрихуйте на контурной карте один четырёхугольник, образованный градусной сеткой, в котором располагалось место проведения Любечского съезда князей в 1097 году.



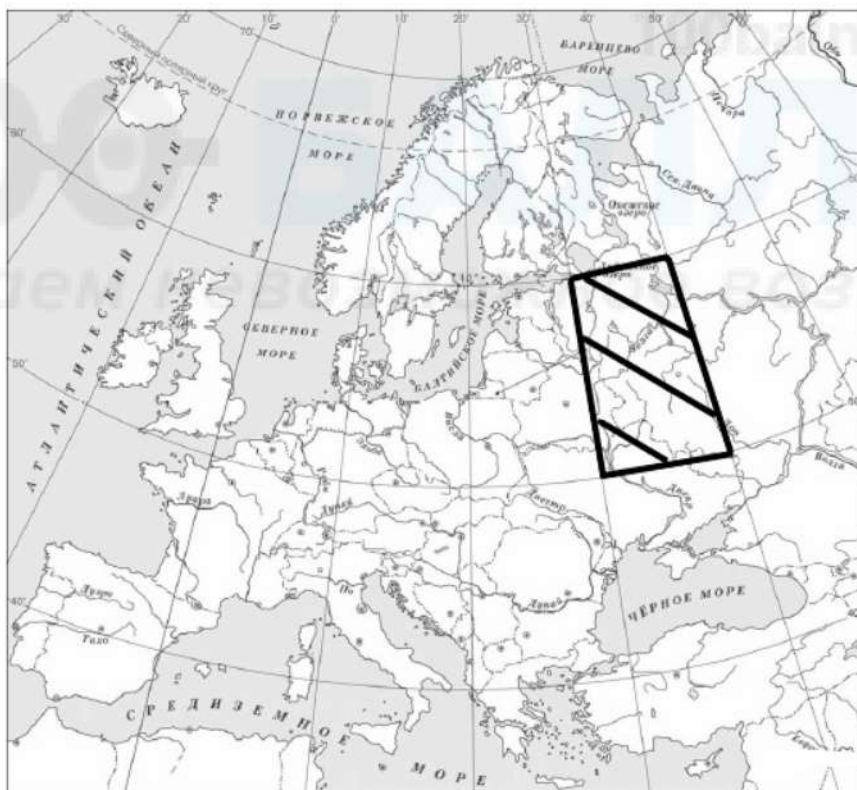
Пояснение.



7. Заштрихуйте на контурной карте один четырёхугольник, образованный градусной сеткой, в котором располагался древний русский город Чернигов.



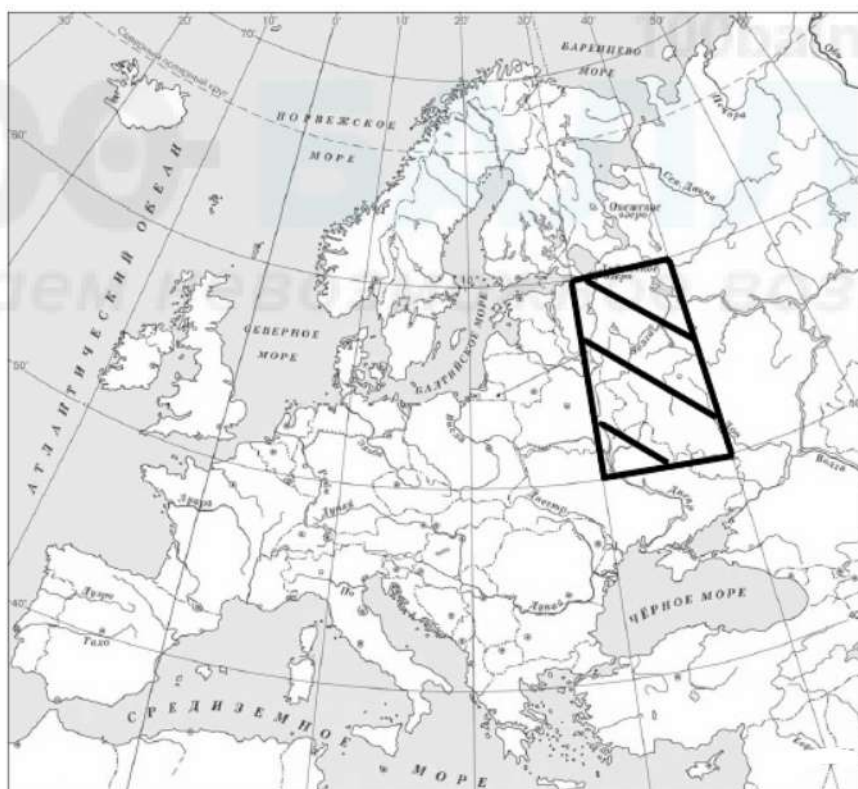
Пояснение.



8. Заштрихуйте на контурной карте один четырёхугольник, образованный градусной сеткой, в котором располагался город Москва.



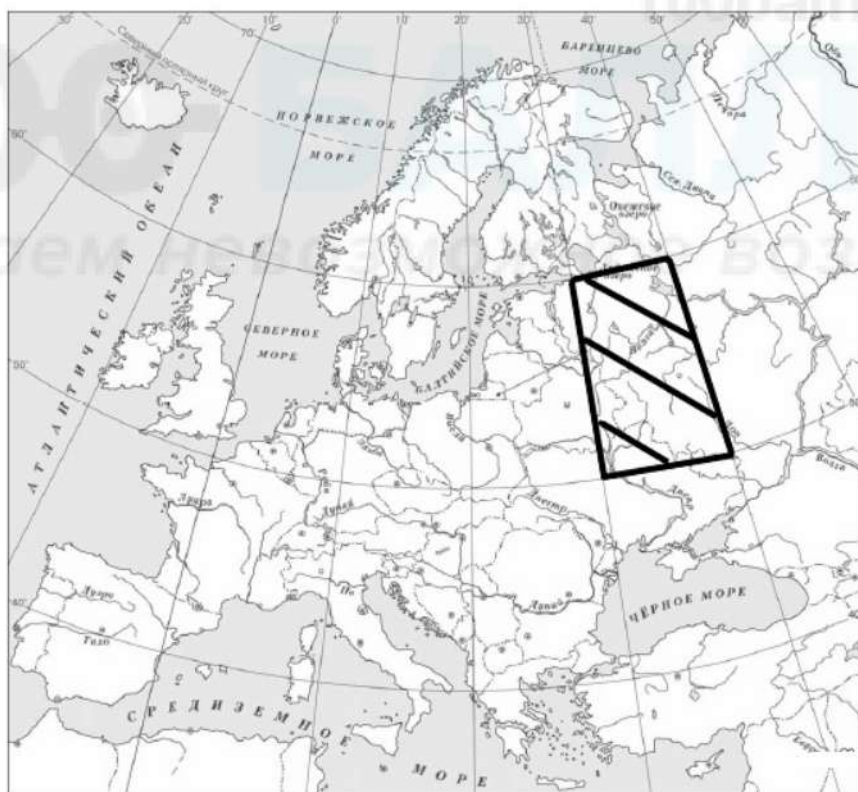
Пояснение.



9. Заштрихуйте на контурной карте один четырёхугольник, образованный градусной сеткой, в котором располагалась столица главного соперника Московского княжества в борьбе за первенство в северо-Восточной Руси — Тверского княжества.



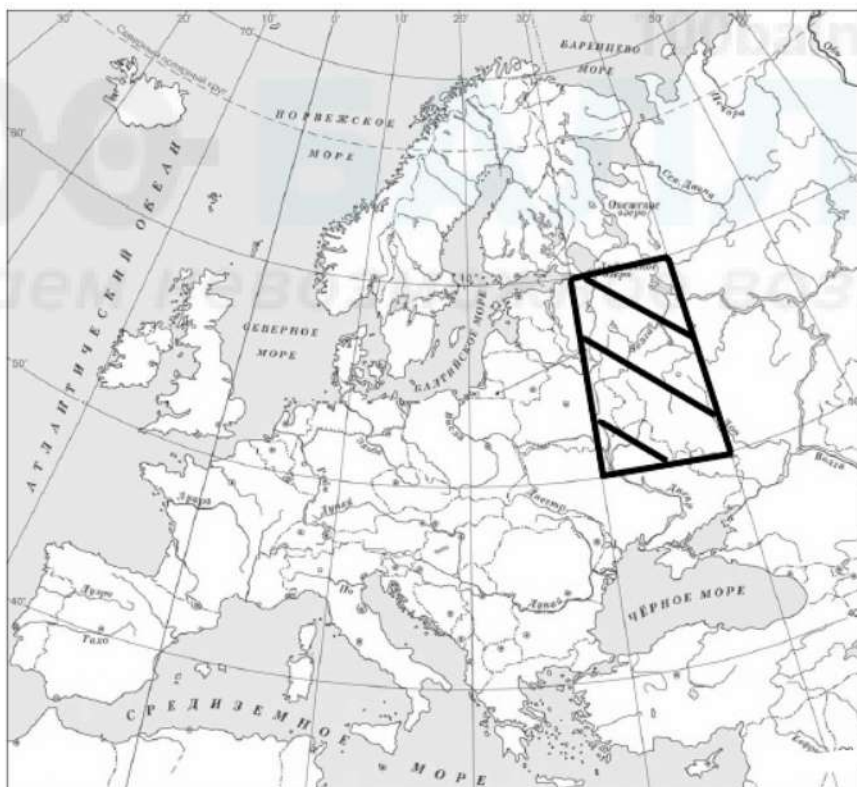
Пояснение.



10. Заштрихуйте на контурной карте один четырёхугольник, образованный градусной сеткой, в котором располагался Великий Новгород.



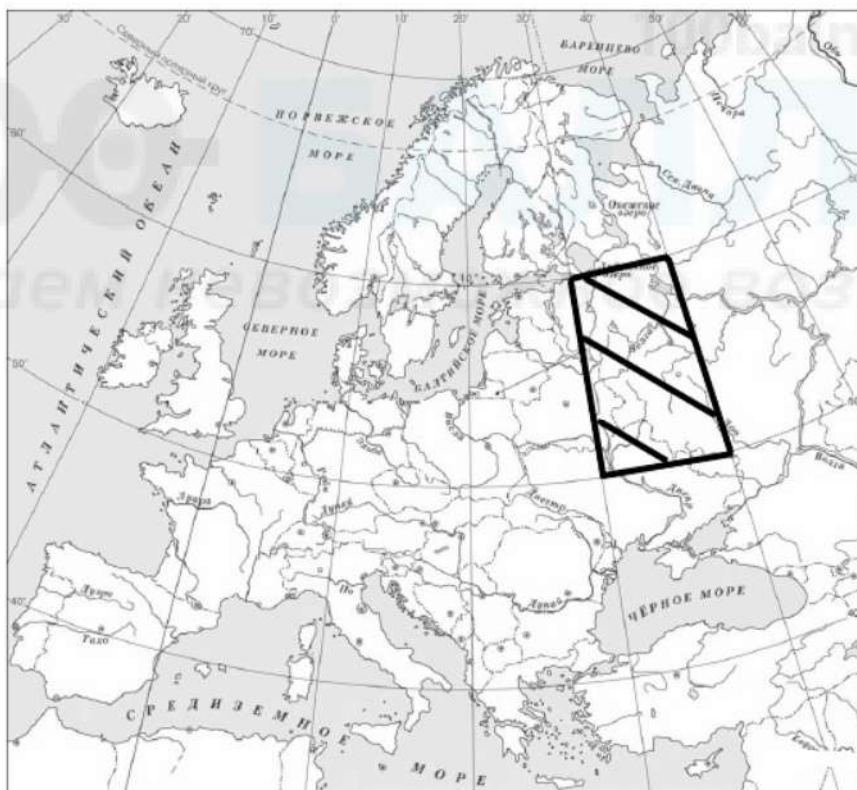
Пояснение.



11. Заштрихуйте на контурной карте один четырёхугольник, образованный градусной сеткой, в котором располагался город Смоленск.



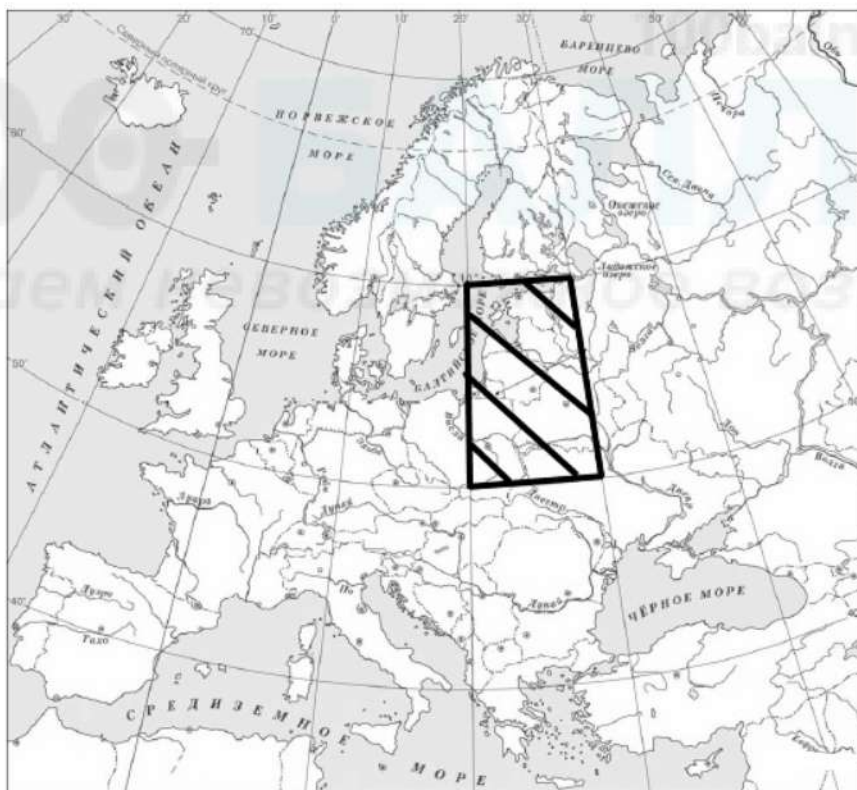
Пояснение.



12. Заштрихуйте на контурной карте один четырёхугольник, образованный градусной сеткой, в котором располагался город Псков.



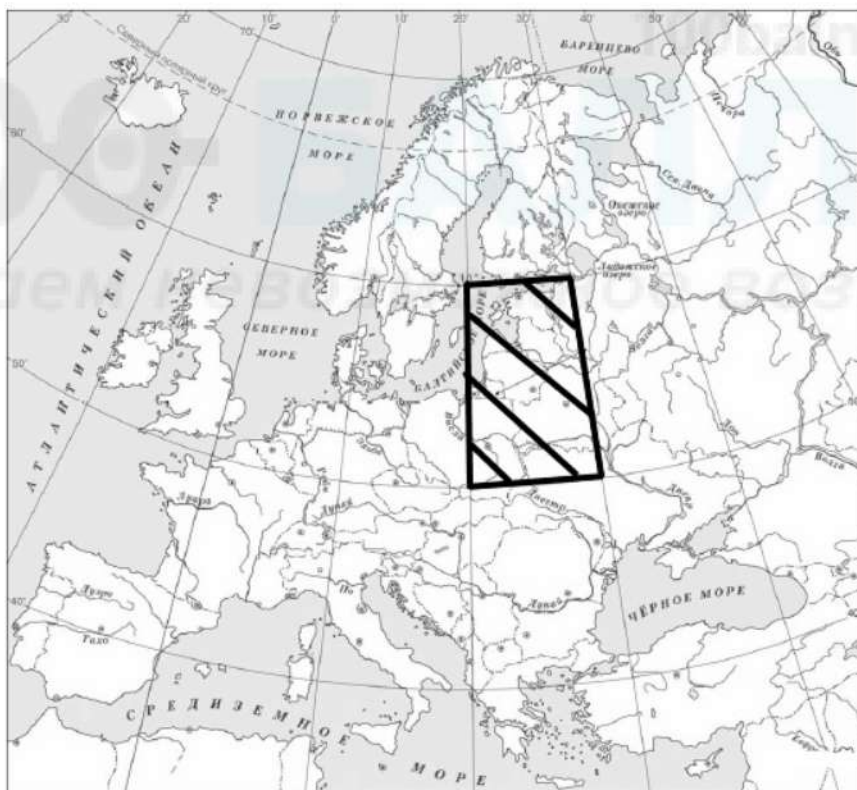
Пояснение.



13. Заштрихуйте на контурной карте один четырёхугольник, образованный градусной сеткой, в котором располагалась столица (племенной центр) древлян, которые убили князя Игора.



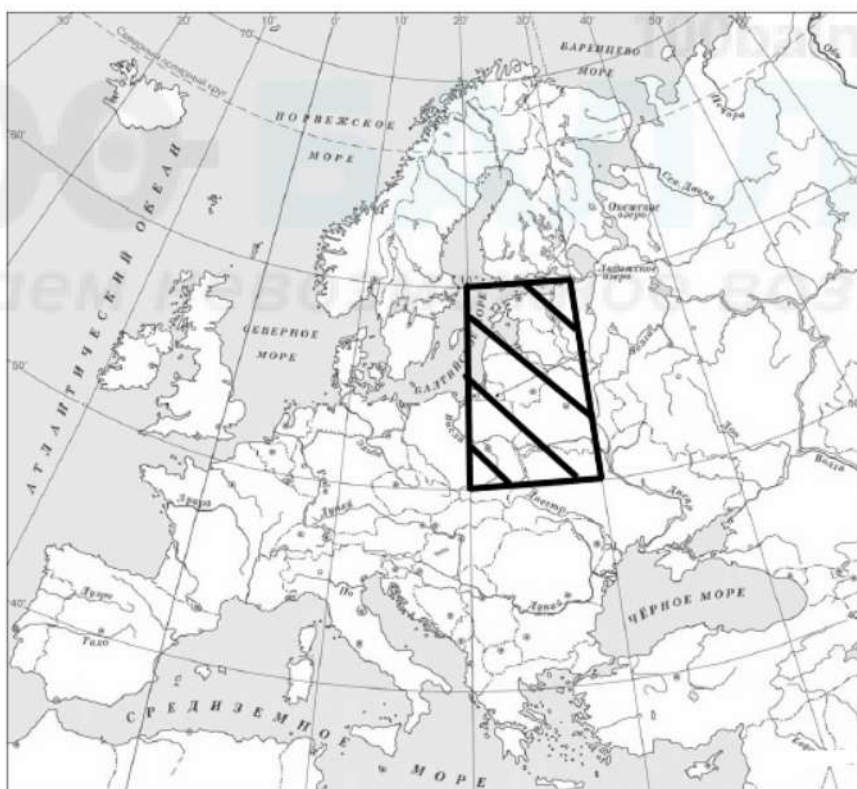
Пояснение.



14. Заштрихуйте на контурной карте один четырёхугольник, образованный градусной сеткой, в котором произошла битва на Чудском озере в 1242 году.



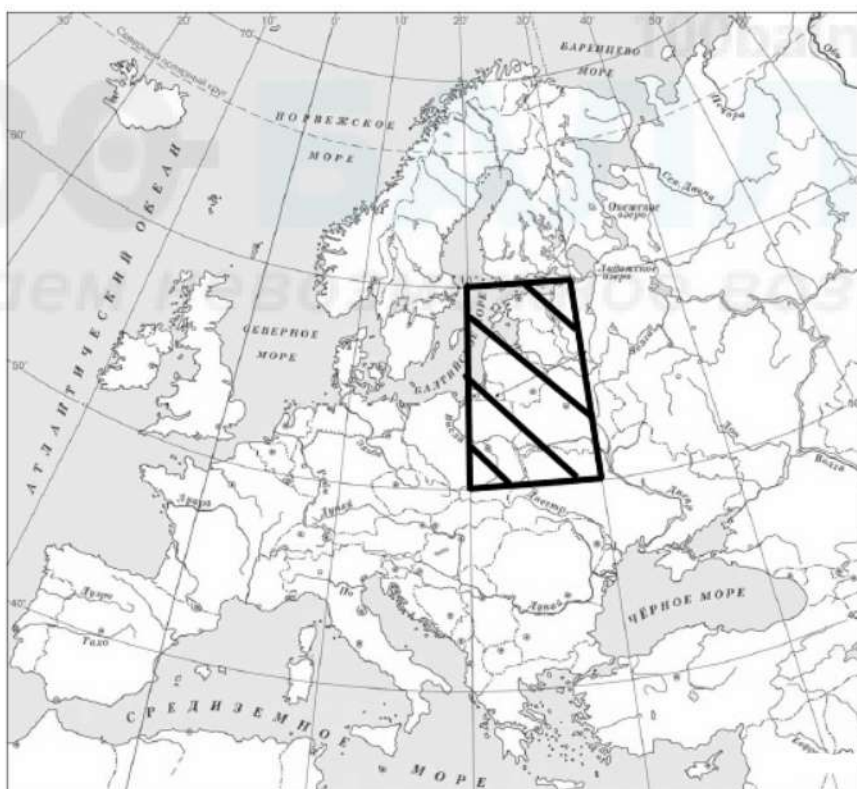
Пояснение.



15. Заштрихуйте на контурной карте один четырёхугольник, образованный градусной сеткой, в котором располагался Ливонский орден.



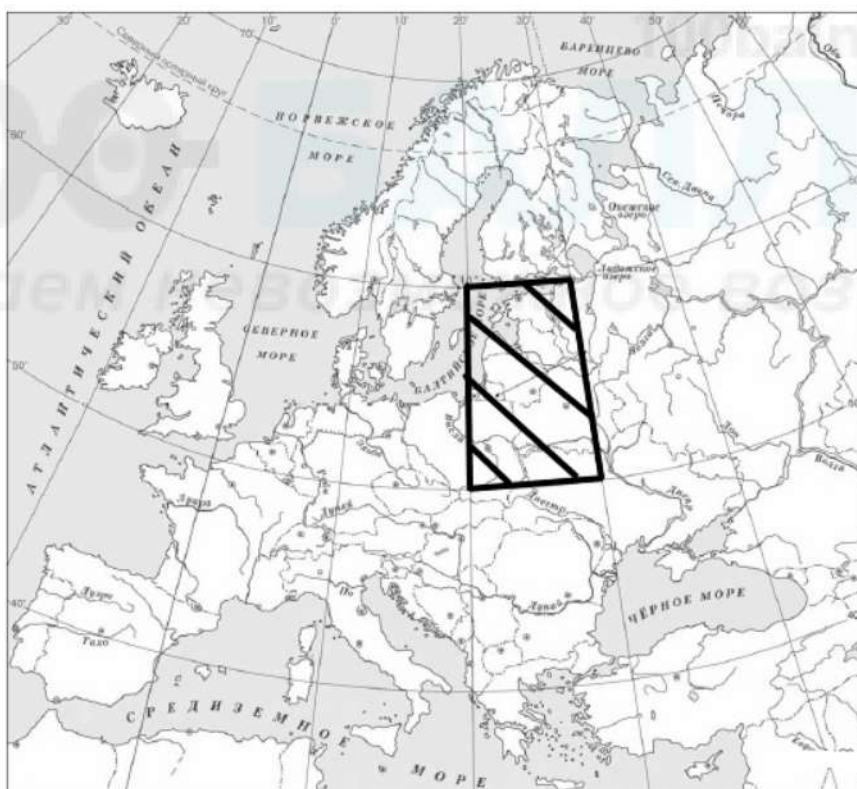
Пояснение.



16. Заштрихуйте на контурной карте один четырёхугольник, образованный градусной сеткой, в котором располагался город Юрьев, переименованный в последствии в город Тарту.



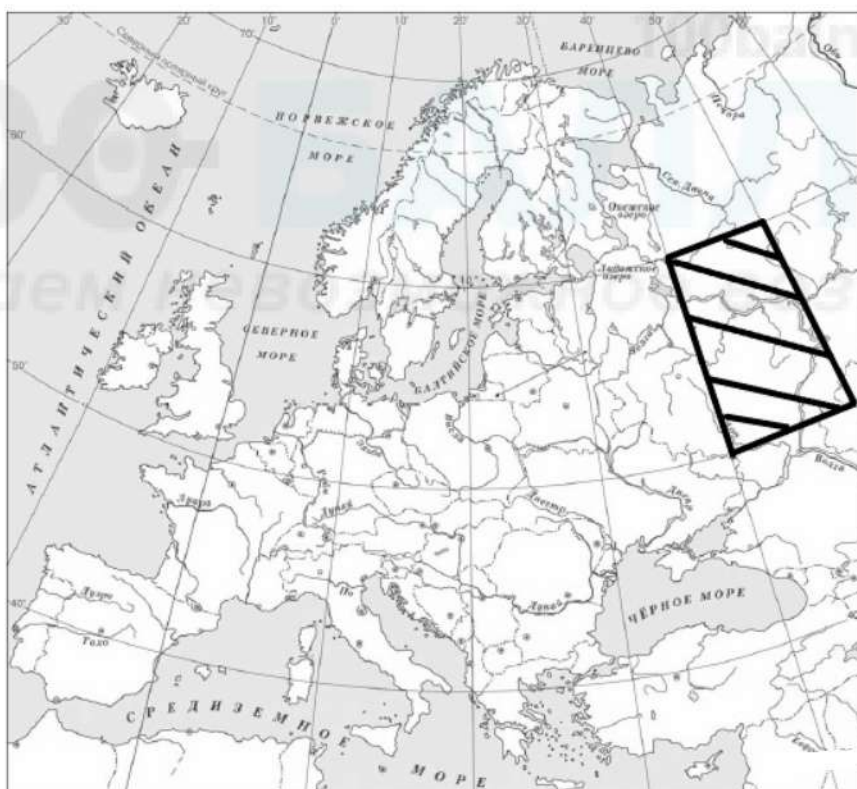
Пояснение.



17. Заштрихуйте на контурной карте один четырёхугольник, образованный градусной сеткой, в котором располагался Нижний Новгород.



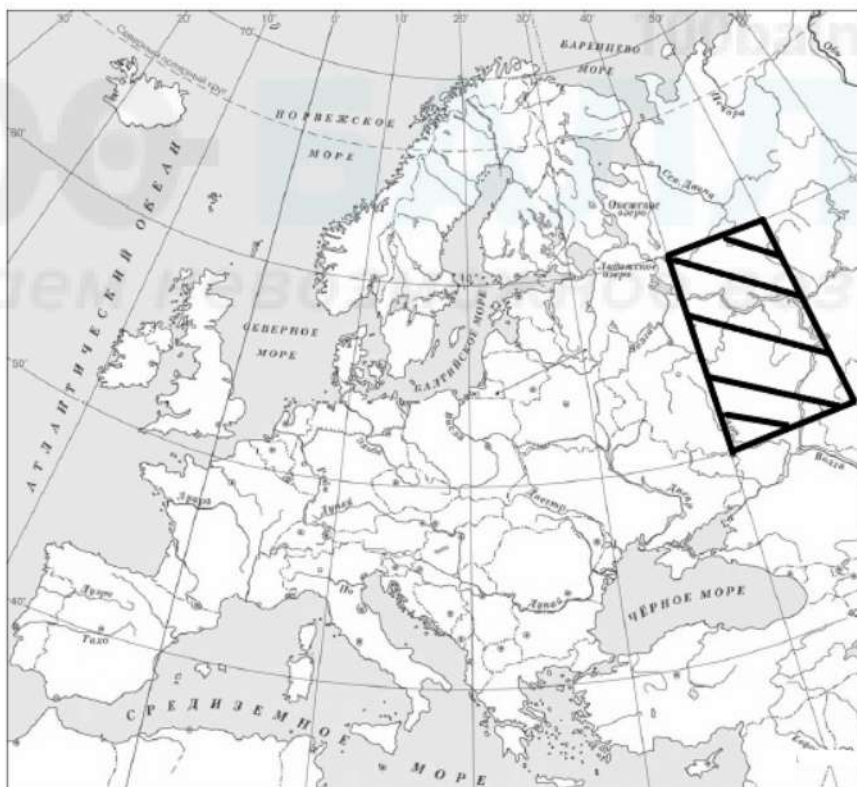
Пояснение.



18. Заштрихуйте на контурной карте один четырёхугольник, образованный градусной сеткой, в котором располагалась столица Великого Владимирского княжества.



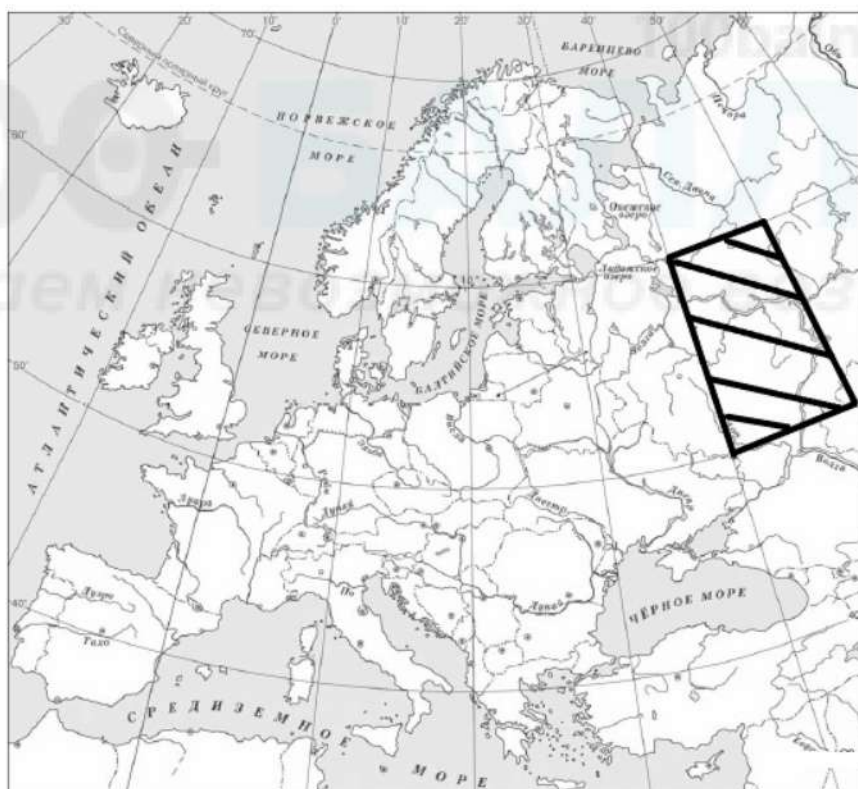
Пояснение.



19. Заштрихуйте на контурной карте один четырёхугольник, образованный градусной сеткой, в котором располагалась резиденция Андрея Боголюбского.



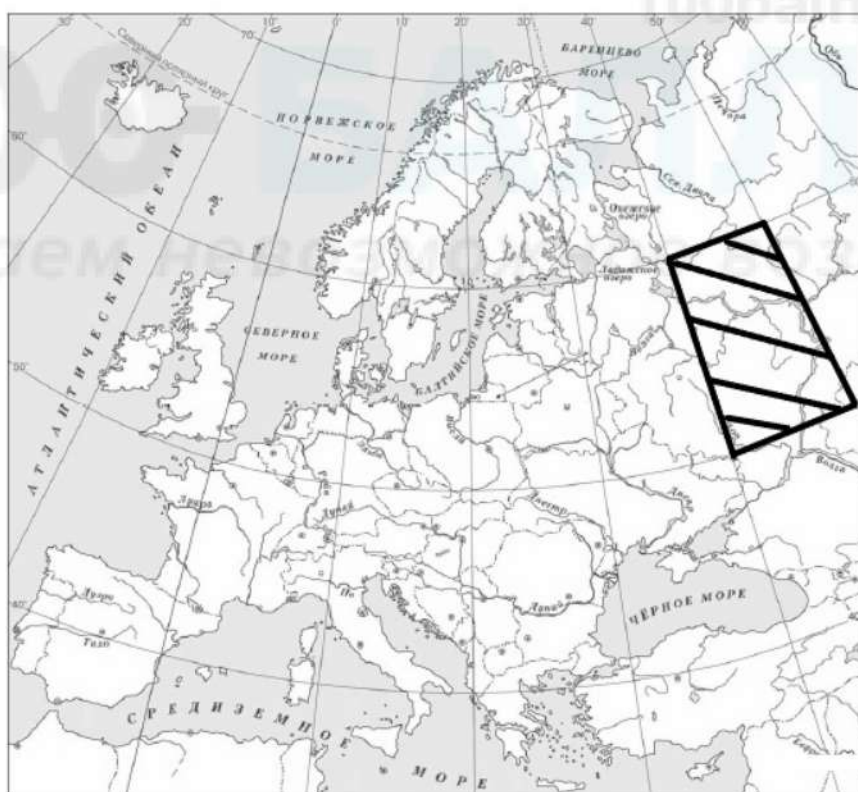
Пояснение.



20. Заштрихуйте на контурной карте один четырёхугольник, образованный градусной сеткой, в котором располагалась столица княжества, на которое первым напал Батый с его войском в 1237 году..



Пояснение.



21. Заштрихуйте на контурной карте четырёхугольник, образованный градусной сеткой, в котором находится древнерусский город Новгород Великий.



100balnik.ru.com

Перечень событий (процессов)

- | | |
|--------------------------------|--|
| А) Гуситские войны | Б) ордынское владычество на Руси |
| В) принятие Русью христианства | Г) внутренняя политика киевского князя в 1019–1054 гг. |

Пояснение.



22. Заштрихуйте на контурной карте четырёхугольник, образованный градусной сеткой, в котором находился город, где, согласно летописи, принял крещение киевский князь Владимир Святославич.



Перечень событий (процессов)

- А) сбор налогов с населения Руси в X в.
- Б) политическое развитие СевероВосточной Руси во второй половине XII в.
- В) защита русских земель от вторжений с северо-запада в XIII в.
- Г) деятельность английского парламента в XIII–XIV вв.

Пояснение.



100balnik.ru.com

100-БАЛЛОВ

Делаем невозможное возможным